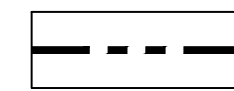

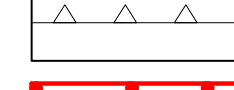

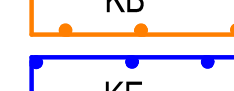
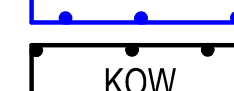
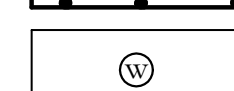

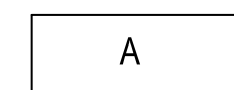
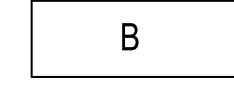
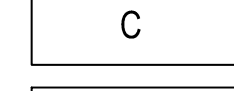
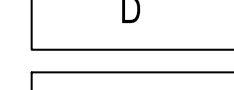



LEGENDA

OZNACZENIA GRAFICZNE STANOWIĄCE USTALENIA PLANU





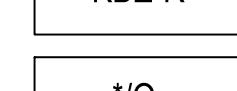


-  GRANICA OBSZARU OBJĘTEGO PLANEM
-  LINIE ROZGRANICZAJĄCE
-  NIEPRZEKRACZALNE LINIE ZABUDOWY
-  STREFA ŚCISLEJ OCHRONY KONSERWATORSKIEJ - KA
-  STREFA CZĘŚCIOWEJ OCHRONY KONSERWATORSKIEJ - KB
-  STREFA OCHRONY EKSPOZYCJI KRAJOBRAZOWEJ - KE
-  STREFA OCHRONY ARCHEOLOGICZNEJ - KOW
-  OBIEKTY DÓBR KULTURY WSPÓŁCZESNEJ

OZNACZENIA SOŁECTW:


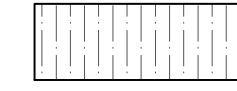
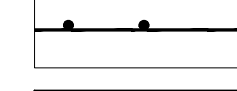
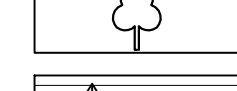

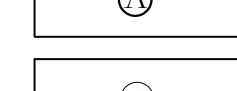

-  ŚWIĄTNIKI GÓRNE
-  RZESZOTARY
-  OCHOJNO
-  WRZAŚOWICE
-  OLSZOWICE

OZNACZENIA TERENÓW:





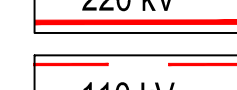
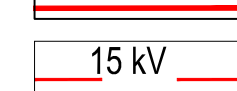

-  TERENY ZABUDOWY MIESZKANIOWEJ JEDNORODZINNEJ
-  TERENY ZABUDOWY MIESZKANIOWO - USŁUGOWEJ
-  TERENY ZABUDOWY ZAGRODOWEJ
-  TERENY ZABUDOWY USŁUGOWEJ
-  TERENY ZABUDOWY USŁUG KULTU RELIGIJNEGO
-  TERENY ZABUDOWY USŁUG OŚWIATY I WYCHOWANIA
-  TERENY ZABUDOWY USŁUG ADMINISTRACJI
-  TERENY ZABUDOWY USŁUG OCHRONY ZDROWIA
-  TERENY USŁUG SPORTU I REKREACJI
-  TERENY ZABUDOWY USŁUG OBSŁUGI RUCHU DROGOWEGO
-  TERENY ZABUDOWY PRODUKCYJNEJ, SKŁADÓW I MAGAZYNÓW
-  TERENY UŻYTKOWANIA ROLNICZEGO
-  TERENY ZIELENI URZĄDZONEJ
-  TERENY OGRODÓW DZIAŁKOWYCH
-  TERENY CMENTARZY
-  TERENY LEŚNE
-  TERENY ZALESIEN
-  TERENY ROLNE Z ZAKAZEM ZABUDOWY
-  TERENY UŻYTKÓW ZIELONYCH, ŁĄK I PASTWISK
-  TERENY WÓD POWIERZCHNIOWYCH ŚRÓDLĄDOWYCH
-  TERENY INFRASTRUKTURY TECHNICZNEJ URZĄDZEŃ WODOCIĄGOWYCH
-  TERENY INFRASTRUKTURY TECHNICZNEJ URZĄDZEŃ ELEKTROENERGETYCZNYCH
-  TERENY INFRASTRUKTURY TECHNICZNEJ URZĄDZEŃ ZAOPATRZENIA W GAZ
-  TERENY INFRASTRUKTURY TECHNICZNEJ URZĄDZEŃ OCZYSZCZANIA ŚCIEKÓW

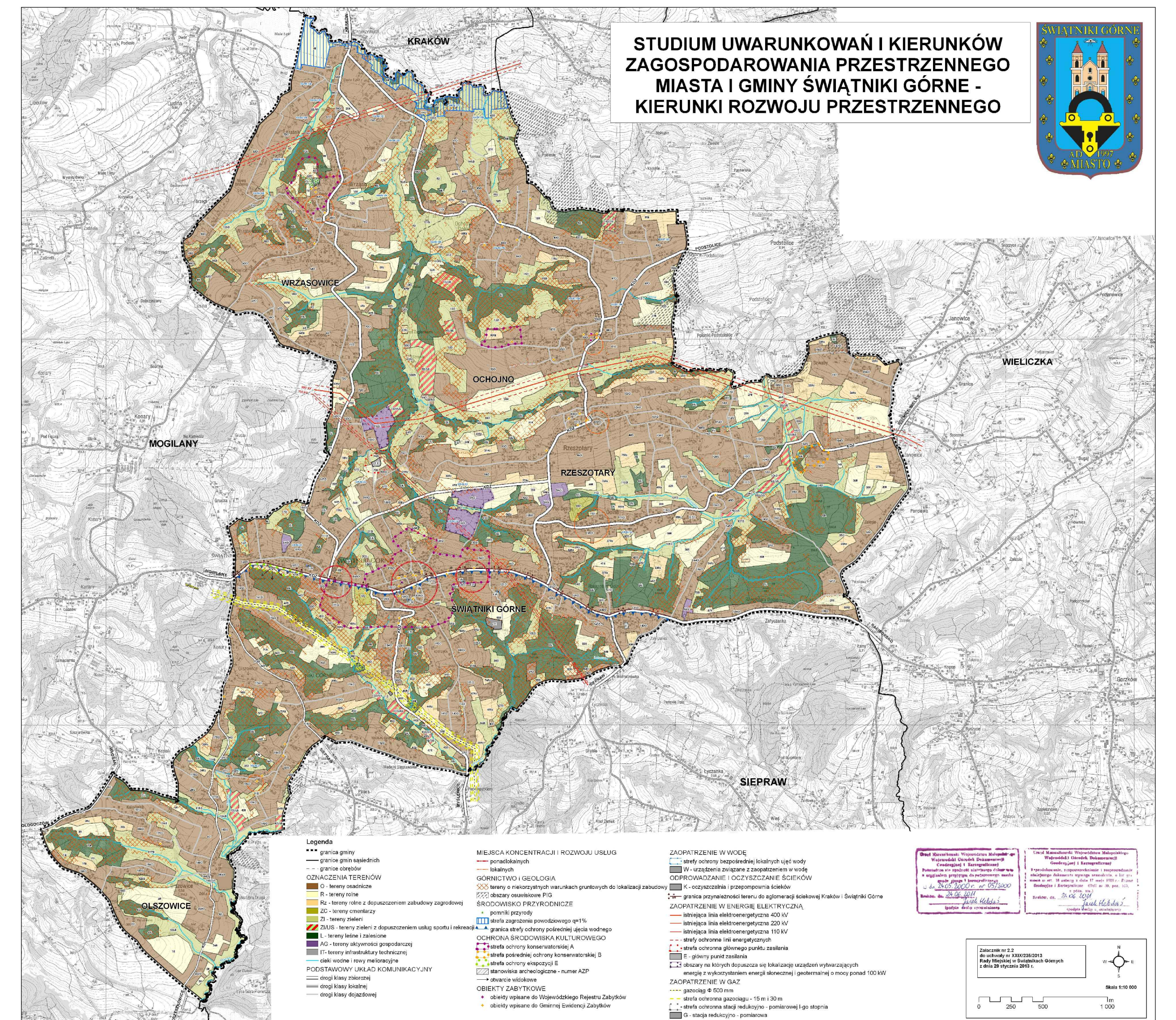
-  TERENY DRÓG PUBLICZNYCH - POWIATOWYCH
-  TERENY DRÓG PUBLICZNYCH POWIATOWYCH I GMINNYCH - LOKALNYCH
-  TERENY DRÓG PUBLICZNYCH GMINNYCH - DOJAZDOWYCH
-  TERENY DRÓG WEWNĘTRZNYCH
-  REZERWA TERENU POD TERENY KOMUNIKACJI
-  TERENY Z OGRANICZENIAMI W ZABUDOWIE
-  TERENY Z OGRANICZONYM ROZWOJEM

OZNACZENIA GRAFICZNE NIESTANOWIĄCE USTALEŃ PLANU WYNIKAJĄCE Z PRZEPISÓW ODREBNYCH

-  OBSZARY ZAGROŻONE WYSTĄPIENIEM RUCHÓW MASOWYCH ZIEMI
-  OBSZARY ZAGROŻONE ZALANIEM WODAMI POWODZIOWYMI
-  GRANICE STREFY SANITARNEJ CMENTARZA
-  POMNIKI PRZYRODY
-  GRANICA STREFY OCHRONY POŚREDNIEJ DLA UJĘCIA WODY POWIERZCHNIOWEJ Z RZEKI SKAWINKI
-  OBIEKTY WPISANE DO REJESTRU ZABYTKÓW
-  OBIEKTY WPISANE DO EWIDENCJI ZABYTKÓW

OZNACZENIA GRAFICZNE NIESTANOWIĄCE USTALEŃ PLANU BĘDĄCE ELEMENTAMI INFORMACYJNYMI

-  GRANICA ADMINISTRACYJNA GMINY
-  GRANICE MIASTA I WSI
-  GAZOCIĄG WYSOKIEGO CIŚNIENIA D500 WRAZ ZE STREFĄ KONTROLOWANĄ
-  NAPIOWIETRZNA LINIA WYSOKIEGO NAPIĘCIA 400kV WRAZ Z ORIENTACYJNYM ZASIĘGIEM OGRANICZEN W ZAGOSPODAROWANIU TERENU
-  NAPIOWIETRZNA LINIA WYSOKIEGO NAPIĘCIA 220kV WRAZ Z ORIENTACYJNYM ZASIĘGIEM OGRANICZEN W ZAGOSPODAROWANIU TERENU
-  NAPIOWIETRZNA LINIA WYSOKIEGO NAPIĘCIA 110kV WRAZ Z ORIENTACYJNYM ZASIĘGIEM OGRANICZEN W ZAGOSPODAROWANIU TERENU
-  NAPIOWIETRZNE LINIE ELEKTROENERGETYCZNE 15kV



Wyrys z **STUDIUM UWARUNKWAŃ I KIERUNKÓW ZAGOSPODAROWANIA PRZESTRZENNEGO MIASTA I GMINY ŚWIĄTNIKI GÓRNE**  
Załącznik nr 2.2 do Uchwały Nr XXIX/235/2013 Rady Miejskiej w Świątnikach Górnym z dnia 29 stycznia 2013 r.

0 25 50 75 100 125 150

1:2000

03.2015.

MIASTO GMINA ŚWIĄTNIKI GÓRNE	
miejscowy plan zagospodarowania przestrzennego	
numer opracowania	X
data opracowania	26
data uchwały	1.2000
data aktualizacji	03.2015.